

# GUIA VISUAL DEL CAMINO PRIMITIVO

Esta guía está realizada por José Miguel Hernández Muñiz y su hija Sonía Hernández García desde Asturias (España) para el mundo.

Ambos hemos realizado El Camino Primitivo en Agosto del año 2016 y queremos ayudar a su divulgación.

Cualquier persona / institución, etc. puede realizar aportaciones con los datos que considere contribuyen a enriquecer El Camino y así mantener vivo el espíritu del mismo.

Esta guía se mantendrá actualizada y para ello se irá pisando periódicamente El Camino, mientras queden fuerzas, y sumando las aportaciones que realicen otras personas.

Esta guía y su contenido son gratuitos y de libre difusión no comercial. Por lo tanto, quien la posea la puede divulgar no comercialmente para que otras personas puedan beneficiarse de su contenido.

Para facilitar cualquier información que complete la misma, o solicitar su envío, se pueden dirigir al correo electrónico siguiente:

[guiavisualdelcaminoprimitivo@gmail.com](mailto:guiavisualdelcaminoprimitivo@gmail.com)

En este documento verá una serie de símbolos y señales que le agrupamos en el cuadro siguiente con su significado

SIMBOLOS Y SEÑALES	
	Ruta del Camino Oficial
	Ruta Alternativa que acaba en el Camino Oficial
	No siga por ese camino
	Fuente de Agua pública
	Puede sellar la credencial
	Pulse sobre el enlace para cambiar de página
	Guarde precaución. Más triángulos, más precaución.
	<b>No es una señal para peregrinos.</b> Es una señal de tráfico que indica a los conductores de vehículos que hay peregrinos en la calzada o cruzando la carretera cerca de la señal.

## **ETAPA DEL CAMINO PRIMITIVO LUGO – O BURGO DE NEGRAL**

**En dos tramos:**

**Tramo primero: Lugo – San Vicente do Burgo**

**Tramo segundo: San Vicente de Burgo – O Burgo de Negral**

### **RESUMEN** (v.3.8)

*Esta etapa tiene un **tramo peligroso** a partir de la parroquia de San Xoan do Alto hasta el desvío hacia Bacurín. Luego volverá a continuar por la carretera y más adelante la volverá a dejar brevemente hasta volver a la misma en las cercanías de San Pedro de Abaixo. Seguirá por ella hasta San Román da Retorta donde la dejará definitivamente en esta etapa. **La carretera es estrecha** y sin arcenes que le proteja. Procure caminar en fila y no en línea. Le indicamos en el mapa del recorrido las zonas en que debe guardar precaución.*

*También ha de tener en cuenta que en período invernal y hasta después del mes de marzo los alojamientos privados suelen estar cerrados. Solamente para grupos suelen abrir, pero es necesario que confirmen esta posibilidad. No obstante, confirme que los alojamientos privados estarán disponibles. Si pretende alojarse solamente en los Albergues públicos deberá tener en cuenta que los albergues que encontrará abiertos son los de San Román da Retorta y más adelante en las Seixas, unos 13 Kms. desde San Román camino de Mellid (Melide).*

*No tiene dificultades orográficas importantes. La distancia que tendrá que recorrer son unos escasos 23 Km. Se hacen bien. Esta distancia le deja a mitad del recorrido hasta Melide (Mellid). Es una etapa con bastante asfalto, uno 11 kms. del total de la misma y con tramos de carretera estrecha. Ha de guardar bastante precaución. Hemos de destacar únicamente la salida de la ciudad de Lugo a partir del barrio de San Lázaro que es una subida continua durante unos 600 metros. Los restantes tramos hasta llegar a San Román dan Retorta no tienen dificultad. Tendrá tramos bastante monótonos, son largas rectas paralelas a la carretera, tramos por carretera local y dos tramos por sendas camineras.*

*Tiene como atractivo varias iglesias dignas de visitar conforme avanza en su caminar (San Lázaro, pasará al lado de ella, Santo Matías, a unos 150 metros por su derecha en el Camino, San Juan, en Seoane, a 50 metros por su derecha: la espléndida en su estilo de San Vicente do Burgo, a 150 metros del cruce que la indica en el Camino y en el mismo camino de la iglesia, a unos 200 metros más adelante de ella la hermosa capilla de San Bartolomé. La iglesia de San Martín de Poutomillos, a 200 metros por la izquierda en el*

cruce de caminos en Uceira; la también muy distinguida de San Miguel en Bacurín, a 50 metros por la derecha del camino, y las de San Román da Retorta, en el mismo camino y la otra, la de la Santa Cruz en el antiguo trazado por la carretera a la que se llega desde el mismo albergue público) de Castrelo. Todas ellas con sus distintos estilos y buena conservación.

Si va a visitar la iglesia de La Santa Cruz en Castrelo, deberá ir y volver de nuevo por el mismo camino por el que ha llegado a la iglesia.

En este documento INDICAMOS el detalle fotografiado del **Tramo Primero**. El texto es común para ambos tramos.



Para salir de la ciudad de Lugo, puede hacerlo por la puerta de Santiago. Si bien se está potenciando la salida por la Porta Miñá o del Carmen. Ambas rutas confluyen en el puente romano, salida de la ciudad. Si viene desde el Albergue de la ciudad, debe bordear la muralla, dejar atrás la puerta del Obispo Izquierdo y después la del Obispo Aguirre, llegará a la Puerta de Santiago por donde en el otro lado del paso de peatones continúa el Camino por la rúa Santiago, bajando hacia el río Miño y **el puente romano**.

- Desde el puente y una vez cruzado el mismo, continúa el Camino por la derecha por el lugar que se llama A Riveiriña, caminando junto a las instalaciones del Club fluvial de Lugo dirección a la **Iglesia San Lázaro**, donde en tiempos inmemoriales hubo también una malatería. Al lado mismo del Camino en una de las puertas de entrada verá en la columna derecha la imagen de San Lázaro. Las casas que están al lado derecho, enfrente de la iglesia, son los antiguos aposentos del hospital malato.

- Comenzará (**guarde precaución en todo el tramo**) por la subida desde San Lázaro, por La Cuesta, y nunca mejor dicho, por una cuesta, siempre por suelo asfaltado, dirección a **As Regas** donde cruzará la carretera N-540 por debajo de un pequeño túnel.

- Continuará por suelo también asfaltado, (**guarde precaución en todo el tramo**) por el lugar conocido como el barrio de Louzaneta en dirección a la próxima intersección con la carretera LU-232. Está bien señalizado el recorrido salvo el entronque con la carretera que le llevará a San Román.

- Encontrará poco después de pasar el pequeño túnel una intersección con una carretera local, justo delante del portalón de la **finca o Boucello**, como reza en su placa en el lado derecho de la puerta deberá tomar por la izquierda, siguiendo la carretera hasta el próximo cruce con la carretera LU-232.

- Llegado al cruce, está mal señalizada la intersección, **procure localizar en el otro lado de la carretera** el mojón que le indica por donde seguir.

- Cruce (**con mucha precaución**) por el lado derecho de la intersección, tiene menos distancia que recorrer hasta el mojón del otro lado de la carretera. Al lado de éste hay una senda de tierra. Continúe por ella.

- Es la carretera local LU-P-2901. Por esta carretera, si continuara por ella, sin desviarse hasta el Km. 13 de la misma llegaría a San Román da Retorta. Pero no va a ser el caso. El Camino le desviará en dos puntos de ella para transitar por otros lugares que irá conociendo a lo largo de los detalles de cada tramo.

- . Comenzará un largo tramo por esta senda. Pasará por lugares como **Santo Matías**. Tendrá un cartel indicador de la carretera en la misma senda por la que va.

Por la derecha del indicador puede acercarse a visitar el entorno de la iglesia, típica del barroco parroquial de estas tierras y la fuente del Santo en las cercanías del templo. El agua de esta fuente no es potable, solamente úsela para refrescarse. Puede ver en el cartel informador situado en el muro de la iglesia el uso que se daba a la misma.

- Continuará por la misma senda pasando por lugares como **As Cavadas** y **Fornelo**, no tendrá indicadores de estos lugares. Llegará a **San Xoán do Alto**, que tendrá el mismo tipo de indicador de la carretera y más adelante el indicador de **Seoane** donde se ubica, por la derecha, a pocos metros del camino la iglesia parroquial con un bello pórtico separado de la entrada de la iglesia.

- Dejará de andar por la senda poco después de dejar atrás Seoane y volverá a pisar el asfalto de la carretera que ha llevado a su izquierda durante todo este trayecto, la LU-P-2901, dirección a **Carrigueiros**, pequeño caserío en la misma carretera.

- **Todos los tramos por la carretera hasta llegar a San Román son de una anchura escasa y sin lugar donde protegerse. Tiene tráfico de vehículos de todas clases y tamaños. Guarde mucha precaución en todo el trayecto. Camine en fila y no en línea.**

- Seguirá por la carretera dirección a Rectoral, barrio antesala de San Vicente do Burgo, y la **fuelle de Las Ribicas**.

- Poco más adelante, llegará a **San Vicente do Burgo**.

- En San Vicente podrá sellar la credencial en la parada de vending Casa Zapateiro y si se desvía en el cruce que va a la iglesia en el Bar As Searas.

- Podrá visitar la hermosa **iglesia de San Vicente** desviándose por la derecha en el cruce con el Camino. También en San Vicente de O Burgo está **la capilla de San Bartolomé**, unos 200 metros más delante de la iglesia. No encontrará otra igual en todo el Camino.

- Si ha visitado la iglesia de San Vicente o la capilla de San Bartolomé, deberá retornar sobre sus pasos hasta el mismo cruce por el que ha venido hasta la iglesia y seguir por la derecha continuando por la misma carretera por la que ha llegado hasta la localidad.

- *Tras largo caminar por la carretera, encontrará el **cruce a Uceira y San Martiño de Poutomillos**.*
- *En este cruce, por su izquierda se encuentra la **iglesia de San Martiño de Poutomillos**, pequeño caserío que se ve desde la misma carretera que lleva a la iglesia.*
- *Continuará hasta alcanzar el **lugar de San Antonio**, unas pocas casas a ambos lados del Camino, por su derecha, un cartel de peregrinos en la calzada y por la derecha de éste un mojón le indican por donde dejará la carretera.*
- *Por fin algo de senda boscosa, preciosa, merecedora de su andar que le llevará entre castaños y robles. Le recompensará el andar que ha venido realizando.*
- *El desvío, le hará llegar a **Bacurín**. En esta localidad en su día existió hospital para peregrinos.*
- *Tras dejar Bacurín, saldrá a una pequeña carretera y tomará por su mano izquierda en **dirección a una explanada**. En la explanada, por su derecha puede visitar la preciosa **iglesia de San Miguel** y su entorno o seguir de frente por la senda que va en dirección al monte que tiene delante.*
- *Pasará por el Rego Mendo, vasallo del rego Bacurín que discurre más a la derecha por tierras de la parroquia de Santalla de Bóveda de Mera.*
- *Volverá de nuevo a la carretera camino de **Carricova**. En su caminar encontrará una solitaria casa por su derecha con un viejo letrero con indicación de Casa do Paso. En este lugar hay una casa de 1800 de la cual se puede apreciar su recia construcción. Ha de pedir permiso para verla al menos por su exterior.*
- *Seguirá por la carretera dirección a **Hospital**, que como su nombre indica hace alusión, como en tantos otros que ya ha encontrado en el Camino, a la existencia en tiempos pretéritos de un hospital para peregrinos.*
- *Transcurre el Camino por el caserío de Hospital y vuelve a dejar la carretera por breve tiempo para volver a la misma carretera. Tomará dirección a **San Pedro de Baixo**, donde al borde mismo de la carretera verá las antiguas escuelas, bien conservadas nada más pasar el indicador de la localidad.*
- *Una vez rebasado el caserío, continuará dirección al siguiente caserío, **Taboeiro**. Al lado izquierdo de la carretera hay una pequeña taberna (Rodrigo).*
- *Poco después encontrará el cruce a **Crecente**. A unos 100 metros, por la carretera de la derecha en el cruce, hay un excelente mesón e igualmente podrá sellar la credencial.*
- *Por la que ha llegado al cruce, continuará hasta alcanzar **un precioso molino** situado en el mismo borde de la carretera y que recoge las aguas del Rego da Cova. Está en el lado derecho de la misma. Está llegando a San Román.*

▪ Nada más coronar la pequeña cuesta y poco más delante de la señal PK. 13 de la Carretera LU-P-2901 por la que ha venido, dejará la misma por su derecha, junto a la **iglesia de San Román da Retorta**. Por su lateral, sigue el Camino.

▪ Actualmente se ha señalado el camino por la antigua vía XIX romana, más tranquila por discurrir por sendas camineras en dirección a Mellid (Melide).

▪ Poco más delante de la iglesia verá, por su izquierda, al lado mismo del Camino, el **miliario de Calígula**. El Miliario es un cuentakilómetros de la época de los romanos. Es una reproducción del original que se rescató de una dependencia agrícola de la zona en la que prestaba servicio como pilar.

▪ El Camino continúa por la pista asfaltada hasta llegar a **Castrelo**, donde se encuentran varios alojamientos de esta etapa: El Albergue privado de O Cándido, el primero por la derecha y poco más adelante, al lado mismo del Camino, el Albergue Público de San Román da Retorta. Y entre ambos albergues se encuentra también otro alojamiento, privado, Casa Castrelo.

▪ Continúa el Camino ya en dirección a **O Burgo de Negral**, meta del día caminando por la pista de tierra lindante con la parte alta de las casas de Castrelo en dirección al Monte do Arneiro. Es una subida suave, ancha y de buen caminar.

▪ Seguirá en esta subida la pista central del camino hasta alcanzar un cruce de caminos, todos de tierra, en el alto del **monte Arneiro**.

▪ Continuará de frente por el mismo camino que viene e iniciará la bajada hasta llegar a las primeras casas de **O Burgo de Negral (O Burgo)**. Según entra en el caserío, tendrá un excelente alojamiento, así como recuperar fuerzas en el restaurante – Bar y Pensión **O Lar do Alecrín**.

▪ Continuará por la derecha y hacia abajo por pista asfaltada hacia el núcleo de O Burgo, dejará a su derecha un lavadero donde podrá refrescarse con su agua, pero no beberla. Es el **barrio de A Grela**. En O Burgo, en las casas que ha dejado por su derecha antes del lavadero se situaba el antiguo hospital de peregrinos.

● Continúe hacia arriba hasta llegar a la esplanada donde se encuentra el **hotel O Cruce Do Burgo** dando por finalizada la etapa en este punto del Camino.

▪ Algunos peregrinos terminan la etapa en Ferreira, unos 4 Kms. más adelante, donde también existen Albergues privados y otro alojamiento también privado. En Ferreira no hay Albergue público.

▪ Compruebe antes de partir que esté disponible el alojamiento donde pretenda alojarse. En el caso de estar cerrados los alojamientos privados en Ferreira tendría que llegar hasta los siguientes situados en As Seixas, a unos 9 Kms. de O Burgo de Negral, donde si hay un Albergue Público y otro privado.

Los detalles del Camino hasta Ferreira están en el siguiente documento de la etapa desde O Burgo de Negral hasta Mellid.

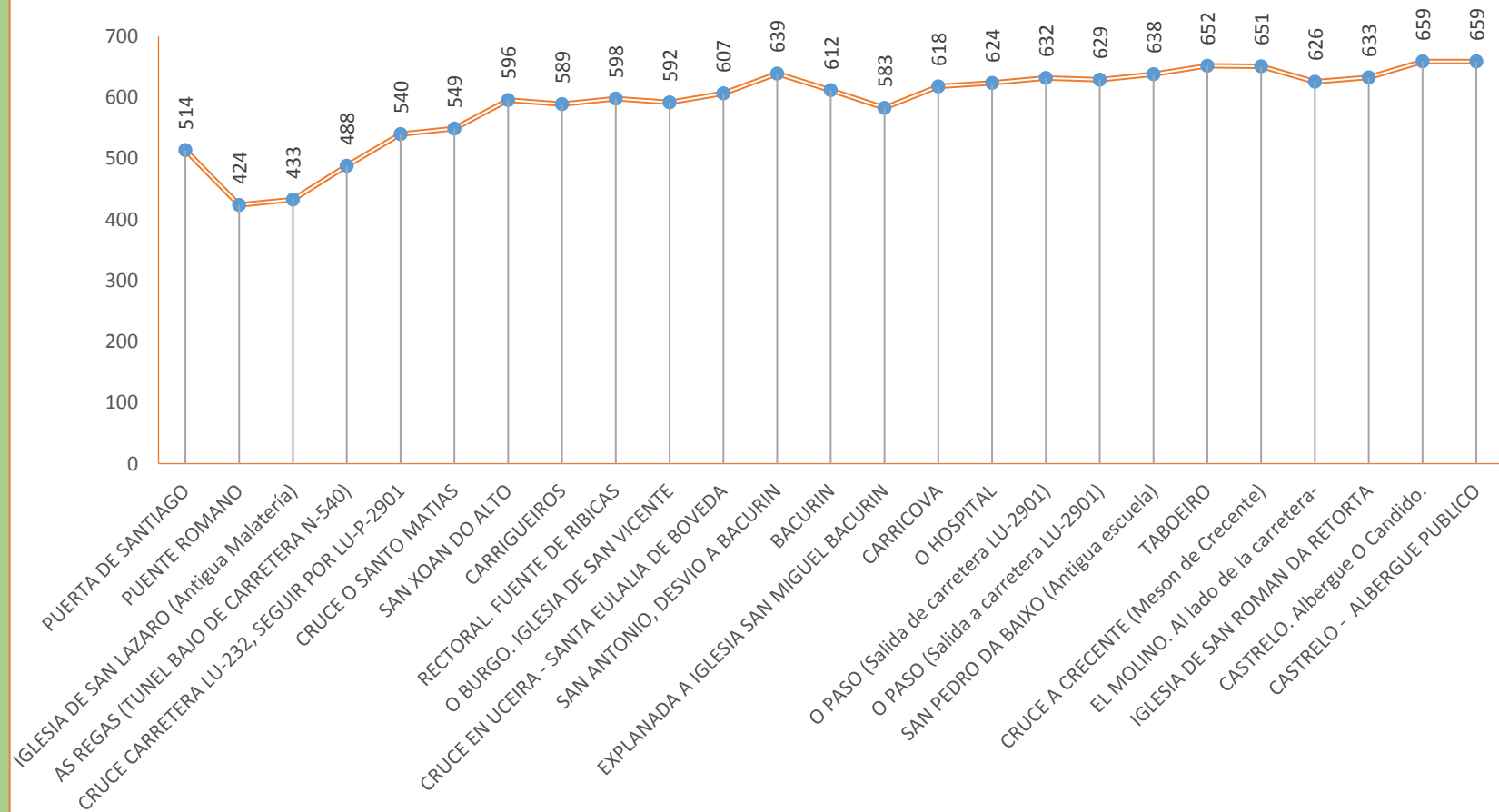
## DISTANCIA ENTRE PUNTOS

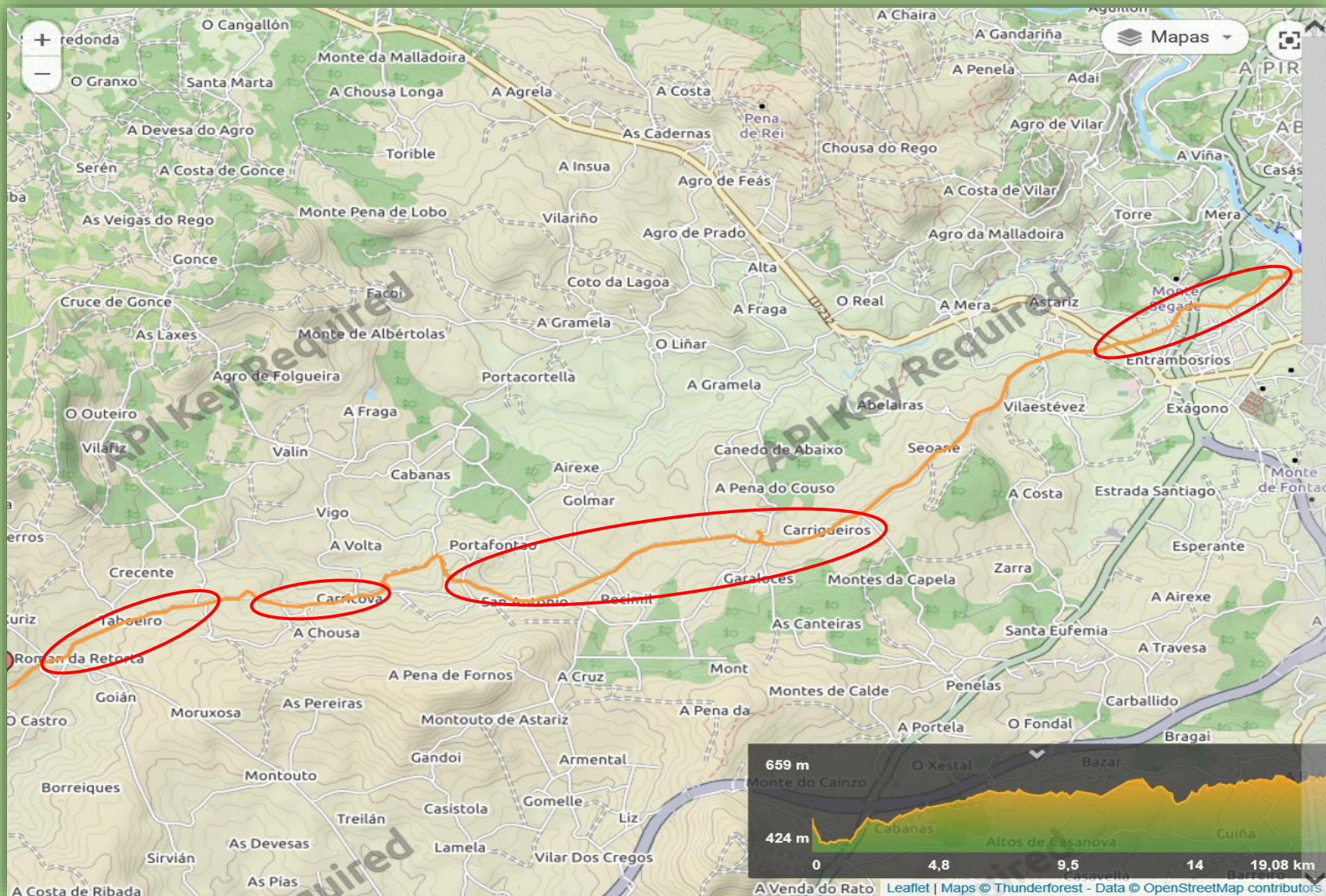
TOTAL	ETAPA	PARCIAL	SELL	ETAPA 10: LUGO - SAN ROMAN DA RETORTA
213,685	0,000	0,000		PUERTA DE SANTIAGO
214,085	0,400	0,400		PUENTE ROMANO
214,985	1,300	0,900		IGLESIA DE SAN LAZARO (Antigua Malatería)
216,485	2,800	1,500		AS REGAS (TUNEL BAJO DE CARRETERA N-540)
217,585	3,900	1,100		CRUCE CARRETERA LU-232, SEGUIR POR LU-P-2901
218,185	4,500	0,600		CRUCE O SANTO MATIAS
219,985	6,300	1,800		SAN XOAN DO ALTO
221,685	8,000	1,700		CARRIGUEIROS
222,385	8,700	0,700		RECTORAL. FUENTE DE RIBICAS
222,685	9,000	0,300		SAN VICENTE DE O BURGO. IGLESIA DE SAN VICENTE
224,685	11,000	2,000		CRUCE EN UCEIRA – SAN MARTIÑO Y SANTA EULALIA DE BOVEDA
225,785	12,100	1,100		SAN ANTONIO, DESVIO A BACURIN
226,585	12,900	0,800		BACURIN
226,885	13,200	0,300		EXPLANADA A IGLESIA SAN MIGUEL BACURIN
228,185	14,500	1,300		CARRICOVA
229,085	15,400	0,900		O HOSPITAL
229,385	15,700	0,300		(Salida de la carretera LU-2901)
229,685	16,000	0,300		(Salida a la carretera LU-2901)
230,085	16,400	0,400		SAN PEDRO DA BAIXO (Antigua escuela)
230,985	17,300	0,900		TABOEIRO
231,085	17,400	0,100		CRUCE A CRECENTE (Mesón de Crecente)
231,785	18,100	0,700		EL MOLINO. Al lado de la carretera-
231,985	18,300	0,200		IGLESIA DE SAN ROMAN DA RETORTA
232,685	19,000	0,700		CASTRELO. Albergue O Cándido.
232,685	19,000	0,000		CASTRELO. Albergue Público
232,685	0,000	0,000		CASTRELO - ALBERGUE PUBLICO
232,785	19,100	0,100		CASTRELO
234,185	20,500	1,400		MONTE DO ARNEIRO. A CRUZ DO BURGO (CRUCE CAMINOS)
235,485	21,800	1,300		MESAS Y BANCO DE PIEDRA (ENTRADA A O BURGO)
235,785	22,100	0,300		O BURGO DE NEGRAL. Hubo Hospital de Peregrinos.
236,385	22,700	0,600		ALTO ENTRE O BURGO DE NEGRAL Y VILACARPIDE

Distancias indicadas, empleando GPS de teléfono móvil y aplicación Wikiloc



## PERFIL ETAPA LUGO - SAN ROMAN DA RETORTA





Puede descargar la ruta y seguirla desde Wikiloc: <https://es.wikiloc.com/rutas-senderismo/camino-primitivo-lugo-san-roman-da-retorta-17-08-16-14526442>

## DORMIR EN LA MISMA RUTA DEL CAMINO

### DONDE COMER

1. **SAN VICENTE DE O BURGO. CASA ZAPATEIRO. MAQUINA DE VENDING**  
En la misma carretera, poco antes de llegar al cruce con la iglesia de San Vicente
2. **SAN VICENTE DE O BURGO. BAR AS SEARAS**  
En el desvío a la Iglesia de San Vicente. Antes de llegar a la iglesia.  
Teléfono.: 982207829
3. **TABOEIRO. TABERNA RODRIGO**  
Está en la misma carretera. A mano izquierda. Poco antes de llegar al cruce de Crecente.  
Teléfono: 982150229
4. **CRECENTE. MESON DE CRECENTE.**  
Desde la misma carretera por la que se camina, tiene que desviarse 100 metros del Camino a la derecha en el cruce de Crecente. Cierra los lunes. Si se quiere comer fijo en el establecimiento, mejor reservar. Pueden preparar sobre la marcha, o, algo para llevar si no ha reservado.  
Teléfono.: 982176982  
<http://www.mesondecrecente.com/>
5. **SAN ROMAN DE LA RETORTA. TABERNA SAN ROMAN**  
Siguiendo el Camino desde la Iglesia de San Román en el mismo cruce de la carretera antes de seguir hacia Castrelo.  
Teléfono: 672690663 // 616370890
6. **CASTRELO. ALBERGUE PRIVADO O CANDIDO**  
Para realizar comidas, hay que estar alojado en el Albergue. Siempre tiene algo más para poder atender imprevistos y máquina vending fuera del local. En época de fuera de temporada está cerrado y la máquina no tiene existencias.  
Teléfono.: 982214081. 637563755  
<http://www.ocandido.com/>

### VER OTROS ESTABLECIMIENTOS EN LAS CERCANIAS DEL CAMINO

Página Web del Ayuntamiento de GUNTIN:

<http://www.guntin.es/index.php/teléfonos-de-interés.html>

## DONDE DORMIR

1. **SAN ROMAN DA RETORTA. APARTAMENTOS SAN ROMAN**  
La primera casa después de pasar la iglesia. En el mismo Camino.  
Teléfono: 982166820 // 600670097 // Wasapp 664763336  
[albertvolodia@icloud.com](mailto:albertvolodia@icloud.com)  
<https://www.apartamentossanroman.com/>
2. **CASTRELO. ALBERGUE PRIVADO O CANDIDO**  
Tiene habitaciones privadas.  
Teléfono.: 982214081 // 637563755  
<http://www.ocandido.com/>
3. **CASTRELO. CASA CASTRELO**  
Entre el Albergue anterior y el Albergue Publico. Tiene máquina de vending.  
Teléfono: 686153888  
<https://www.facebook.com/casacastrelo>  
[casastrelo1@gmail.com](mailto:casastrelo1@gmail.com)
4. **CASTRELO. ALBERGUE PUBLICO DE SAN ROMAN DA RETORTA.**  
Poco más adelante del albergue anterior. En el mismo Camino.  
Teléfono.: 628173456
5. **O BURGO DE NEGRAL. BAR-RESTAURANTE-PENSION "O LAR DO ALECRIN"**  
Cuando llega al caserío de O Burgo, a la izquierda de la esplanada por la que llega al lugar.  
Excelente lugar para reponer fuerza y alojarse.  
Teléfono.: 982 150 231 // 697 920 353  
<https://olardoalecrin.com/>  
[lucialuciacarreira@gmail.com](mailto:lucialuciacarreira@gmail.com)
6. **O BURGO DE NEGRAL. RESTAURANTE-HOTEL "O CRUCE DO BURGO"**  
En la salida del caserío de O Burgo en dirección a Pacio.  
Teléfono.: 621187223  
<https://www.ocrucedoburgo.com/>

VER OTROS ESTABLECIMIENTOS EN LAS CERCANIAS DEL CAMINO  
Página Web del Ayuntamiento de GUNTIN:

<http://www.guntin.es/index.php/teléfonos-de-interés.html>

TELEFONOS DE INTERES

SAN ROMAN DA RETORTA (GUNTIN)		
Ayuntamiento	982320001	
Albergue de Peregrinos (En Castrelo)	618273456	
Albergue Privado de Peregrinos O Candido (En Castrelo)	982214081	637563755
Oficina de Turismo		
Centro de Salud de Guntín	982320905	061 - 112
Centro de Salud de Lousada	982208243	
Farmacia en Guntín	982320022	
Farmacia en Lousada	982208232	
Parada de Taxis. San Román de la Retorta. (Luis)	608987660	
Parada de Taxis	659551848	982320010
Parada de Taxis	982202105	
Policía Local		
Guardia Civil	982320007	
Empresa MONBUS línea Lugo a Santiago	<a href="https://www.monbus.es/es/rutas-puntos-de-venta#seleccion">https://www.monbus.es/es/rutas-puntos-de-venta#seleccion</a>	

El punto más cercano de contacto con una línea de autobuses una vez que salga de la ciudad de Lugo está en San Román de la Retorta y a 8 Kms., de la carretera general. Desde esta localidad deberá desplazarse en taxi a la carretera general.

En San Román de la Retorta hay un taxi de servicio.

**RECORRIDO DE LA ETAPA (LUGO – O BURGO DE NEGRAL)**  
**Puerta de Santiago: KM 0,00**





Desde la puerta de Santiago o do Pexigo (paso estrecho)










⇒ PUENTE ROMANO.: 0,400 Km. Total, recorrido etapa.: 0,400 Km.






























Fiesta de la ciudad de Lugo en la que se recuerda su pasado romano

⇒ IGLESIA DE SAN LAZARO. (Antigua Malatería): 0,900 Kms. Total, recorrido etapa.: 1,300 Kms.




Rio Miño

17/08/2016



Balneario de la ciudad de Lugo. Conserva las antiguas termas romanas.

19 02 2020



Puente romano bastante modernizado

17/08/2016



19 02 2020







Las señales indicadoras están fuera de la vista.





Una mirada por su derecha.

17/08/2016



17/08/2016





La zona se conoce como la Riveiriña

17/08/2016



Si llevara agua, no tiene garantía sanitaria

19 02 2020







Antiguo lazareto ya nombrado en el siglo XII







⇒ AS REGAS. (Túnel bajo carretera N-540): 1,500 Kms. Total, recorrido etapa.: 2,800 Kms.





Desde la curva, por su derecha las antiguas casas que formaron parte de la malatería



Desde la curva, por su derecha.



Atención en todo este recorrido.

Guarde precaución. Caminará por carretera sin arcén de protección.

Ánimo, hacia arriba.





Paciencia y paso a paso.

17/08/2016



Recuerde ... también hay flores en el Camino.

17/08/2016



Por su izquierda; Un lavadero













Una mirada atrás. La ciudad de Lugo.











17/08/2016




17/08/2016



**A sus pies,  
Planta de  
Romero.**

**Acuérdese del  
Alcohol de  
romero para  
darse unos  
masajes antes  
y después de  
caminar.**












⇒ CRUCE CARRETERA LU-232. SEGUIR POR LU-P-2901.: 1,100 Km. Total, recorrido etapa.: 3,900 Kms.





















## **ATENCIÓN EN ESTE PUNTO**



**Cruce con mucha precaución la carretera  
El tramo está deficientemente señalizado  
CRUCE por el punto de menor distancia.**

**Siga por la carretera indicada. Es la LU-P-2901  
Desde este punto hasta San Román da Retorta hay 13 Kms., por la carretera**



Por la derecha, desde la señal de STOP es la menor distancia para cruzar



Cruce hacia el mojón señalado.

⇒ CRUCE O SANTO MATIAS.: 0,600 Km. Total, recorrido etapa.: 4,500 Kms.



Camine por la senda para los peregrinos.







Mojón en recuerdo de Valentín Tuñas Mundiña











## IGLESIA DEL SANTO MATIAS Y SU ENTORNO



19 02 2020



Iglesia del santuario al Santo Matías. Barroco rural gallego

19 02 2020



El recipiente de la fuente es un ancestral sarcófago de piedra que recoge las aguas



⇒ SAN XOAN DO ALTO.: 1,800 Kms. Total, recorrido etapa.: 6,300 Kms.













⇒ CARRIGUEIROS.: 1,700 Kms. Total, recorrido etapa.: 8,000 Kms.













Antiguas escuelas de San Xoan do Alto en Fornelo




Antiguas escuelas de San Xoan do Alto en Fornelo

19 02 2020



Antiguas escuelas de San Xoan do Alto en Fornelo.  
De las dos escuelas, ésta está sin restaurar.

19 02 2020



Una mirada atrás: la ciudad de Lugo.

19 02 2020



















Camino hacia Seoane





## IGLESIA DE SAN JUAN. ACTUAL IGLESIA PARROQUIAL DE SAN XOAN DO ALTO



En este punto del Camino, por su derecha se encuentra su iglesia parroquial con una muy antigua historia como podrá leer en los carteles informadores a pie del Camino y delante de la iglesia.

Tiene en su frente un singular pórtico, de menor tamaño al que habrá contemplado en su paso por Vilabade delante de la iglesia de Santa María, le proporciona un remanso de tranquilidad a la puerta del templo.

Está muy cerca, apenas 100 metros del Camino. No pierda la oportunidad de contemplarla.

















## ATENCIÓN DESDE ESTE PUNTO

CAMINARÁ POR UNA CARRETERA ESTRECHA Y SIN NINGUN LUGAR DONDE PROTEGERSE DEL PASO DE VEHICULOS.

TRANSITAN POR ELLA TODO TIPO DE VEHICULOS, INCLUSO PESADOS. CAMINE EN FILA Y POR EL LADO IZQUIERDO DE LA CALZADA. ESTÉ ATENTO/A AL RUIDO QUE PROVOCA LA CIRCULACIÓN Y DETERNGASE PARA FACILITAR EL PASO DE LOS VEHICULOS.







Peregrinas recobrando fuerzas

17/08/2016



Camino de próximo punto de paso: Carrigueiros

19 02 2020



















El pazo situado a su derecha se remonta al siglo XV



⇒ **RECTORAL. FUENTE DE RIBICAS.: 0,700 Km. Total, recorrido etapa.: 8,700 Kms.**













Es potable

19 02 2020



19 02 2020





Fuente de Ribicas. No tiene garantía sanitaria.

17/08/2016



19 02 2020

⇒ BURGO. IGLESIA DE SAN VICENTE.: 0,300 km. Total, recorrido etapa.: 9,000 Kms.





Por su derecha puede ver la Iglesia de San Vicente

19 02 2020



19 02 2020







Casa Zapateira. Podrá descansar y sellar su credencial. También tiene aseos.







Por la derecha está la Iglesia de San Vicente y la capilla de San Bartolomé







Por la derecha del cruce podrá acceder a la iglesia de San Vicente do Burgo, a la capilla de San Bartolomé y al bar Las Searas.

**IGLESIA DE SAN VICENTE DO BURGO  
Y CAPILLA DE SAN BARTOLOMÉ**



**La iglesia de San Vicente do Burgo que podrá ver actualmente, es del siglo XVIII.  
Es predecesora de otra más antigua ya citada como Sancto Vicentio de Muros a la cual pertenecían la  
que ya encontró de San Xoan do Alto y la que encontrará más adelante en Poutomillos**



## CAPILLA DE SAN BARTOLOMÉ



**La capilla de San Bartolomé, patrono de los carniceros, curtidores también se llama de El Carmen. Se distingue por su pórtico. No encontrará ninguna otra capilla con este estilo.**

**Para llegar hasta ella debe seguir la carretera lateral de la iglesia de San Vicente hasta encontrar una cruz, en el lado izquierdo de la misma.**





**CONTINUA EL CAMINO:**

**CIERRE ESTE DOCUMENTO Y ABRA EL CORRESPONDIENTE AL TRAMO SIGUIENTE  
SAN VICENTE DO BURGO – O BURGO DE NEGRAL**